

# 6. Änderung des Flächennutzungs- und Landschaftsplanes Zapfendorf im Bereich der Grundstücke Fl.Nrn. 244 und 245 der Gemarkung Sassendorf, Markt Zapfendorf, Landkreis Bamberg M 1 : 5000









Aktueller Flächennutzungs- und Landschaftsplan



6. Änderung des  
Flächennutzungs- und Landschaftsplanes



## Zeichenerklärung

Bestand		Wohnbauflächen		Grünflächen und Erholungseinrichtungen
		Gemischte Bauflächen		Grünflächen
		Landwirtschaftliche Nutzfläche, Acker		Sportplatz
		Grünland		Leitung oberirdisch (20 kV mit Schutzstreifen)
				Geleitungsbereich der Änderung

Markt Zapfendorf  
Zapfendorf,



Dittrich  
1. Bürgermeister

aufgestellt:  
Markt Zapfendorf  
- Bauamt -  
Zapfendorf, 09.08.2017

Einwag  
Verw.-Fachwirt

Die übrigen Festsetzungen des wirksamen Flächennutzungs- und Landschaftsplanes gelten unverändert weiter.